Обект № 2023

Изготвил:.....
инж. Митко Ангелушев.....
/име, фамилия,/ подпис: .....
дата:...20.01.2020 г.....г.,
№ и дата на удостоверението за упражняване на лесовъдска практика: 4157/26.08.2011 г.

Образец по чл. 53, ал. 6 от НСП

Одобрил: инж. Халил Ибрямов
зам.директор при ДГС Момчилград
име, фамилия,/ подпис: .....
дата:.....г.,
№ и дата на удостоверението за упражняване на лесовъдска практика: **2578/21.10.2011 г.**

ТЕХНОЛОГИЧЕН ПЛАН № ....

За добив на дървесина от отдел...332.....подотдел.....в.....
На ТП ДГС/~~ДЛС~~....Момчилград.....*/попълва се само за държавни гори/*
Община ....Момчилград.....; Землище .....Пиявец.....;
имот с (кадастрален идентификатор/КВС) №....., */попълва се само за недържавни гори/*

I. Схема за добива на дървесина от насаждението

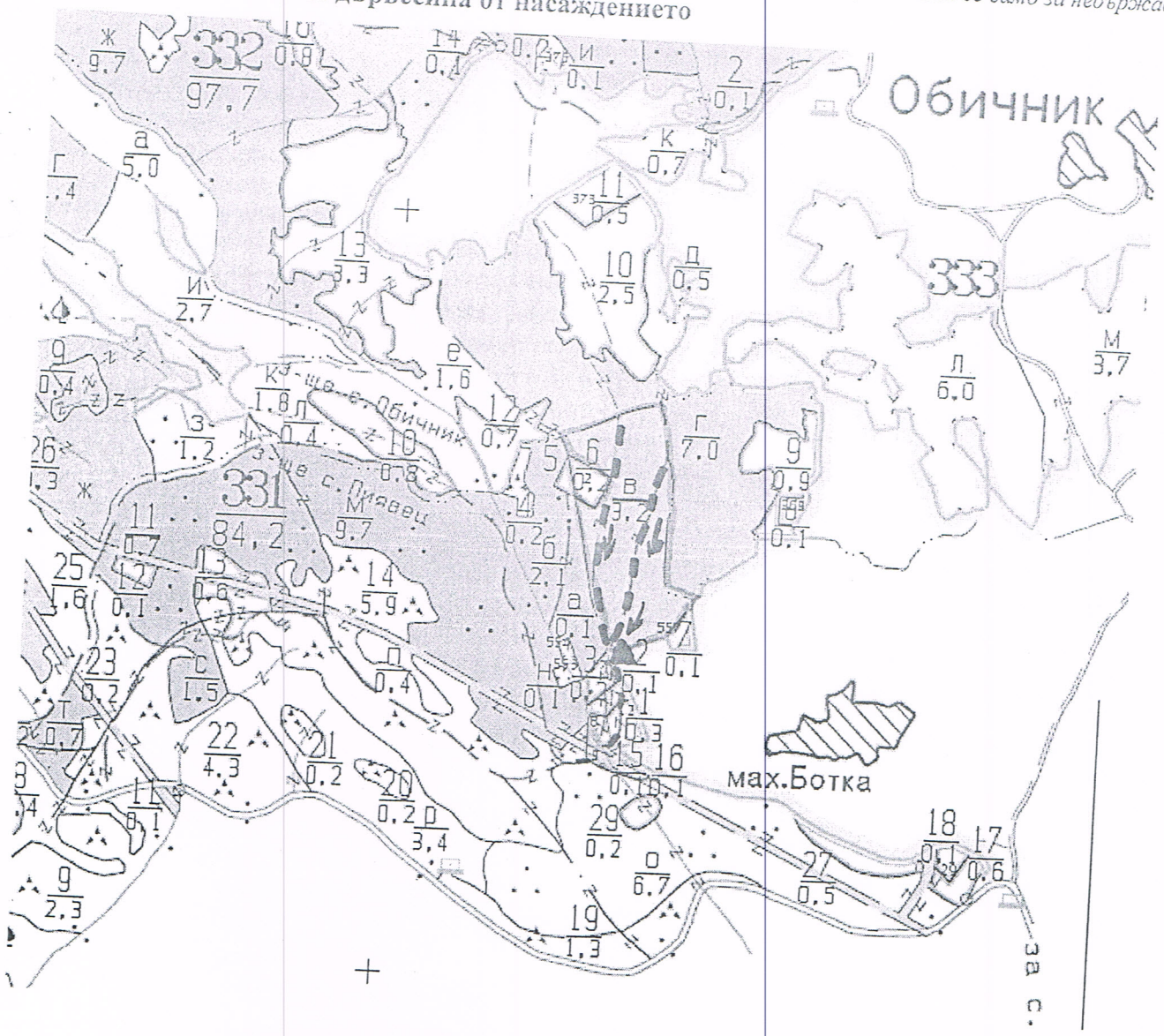

Легенда:

- ±±±± проектирани коларски вр. извозни пътища
- съществуващи извозни пътища
- съществуващ автомобилен път
- технологична просека
- ...граница на подотдел
- проектирани тракторни вр. извозни пътища
- ▲▲▲ временен склад
- xxxxxx трасе на въжена линия
- =+=+=+= проектиран автомобилен път
- .....

На схемата задължително се нанасят контурите на насаждението/имота, съществуващите и проектирани временни горски пътища, технологичните просеки, просеките за въжени линии, извозни пътища, временни складове както и връзката им със съществуващата автомобилна пътна мрежа.

II. Характеристика на насаждението

1.Вид на сечта ...постепенно - котловинна...

Втори вид сеч ...../ интензивност .....%

2.Площ на подотдела ...3,2...ха Размер на сечището.....3,2..... ха

3. Състав по план/програма...бл.7, цр.2, кдб.1..., действителен...бл.7, цр.2, кдб.1...

5. Запас на 1 ха: с клони.....112.....куб.м/ха , без клони ....102.....куб. м/ха.

6. Среден наклон на терена ...19.....градуса.

7. Очакван добив от маркираната дървесина .....91.....лежаща маса, куб.м.

дърв. вид / категория						дърв. вид / категория	бл	цр	кдб			
едра						дребна						
средна						дърва	64	22	5			вър-шина

8.Наличие и характеристика на подраста преди сечта (състав, възраст, средна височина, % на покритие) ...Неукрепнал и недостатъчен подраст, като покритието е около 10%...

9. Средно извозно разстояние ...100 м..;

10. Други характеристики на насаждението (*токовища, сватбовища, надлесни дървета, сервитути, защитени територии, Натура 2000, защитени видове описани в доклада за гори с висока консервационна стойност, мъртва дървесина, вододайни зони, биологично разнообразие и др.)*

Защитена зона местообитания Натура 2000 - BG0001032, местооб. - 91МО

III. Технологични указания

1. Дървесината в насаждението да се добива при спазване на технологичната схема по т. I

2. Сечта ще се извършва с (моторен трион, ръчно, машини; кастренето на отсечените стъбла се извършва: в сечище, на временен склад) **моторен трион; кастренето на отсечените стъбла се извършва в сечището.**

3. Извозът от сечището до временните складове ще се осъществява **механизирано на сортименти. Където е възможно, извозът може да се извършва и с животинска тяга.** (цели стъбла, дълги/къси секции, сортименти, чипс и др.; с влачене по терена, изцяло натоварени).

4. Проектирани нови горски автомобилни пътища съгласно Наредба 5 за строителството в горските територии без промяна на предназначението им: дължина .....м. широчина .....м.

5. Изграждане и ремонт на временни извозни горски пътища:

5.1 Тракторни – допустимо разстояние между тях .....м (не по-малко от 40 м), дължина .....м, широчина 4 м.

5.2 Коларски - разстояние между тях.....м (не по-малко от 40 м), дължина .....м, широчина ... м

6. Просеки за въжени линии: ..... бр.

допустимо разстояние между просеките ..... м., дължина ..... м., широчина ..... м.

7. Направа на технологични просеки .....бр.

допустимо разстояние между тях .....м., дължина .....м., широчина ..... м.

8. Изграждане на нови временни складове (бр., площ в ха) .....

9. Мерки за опазване на оставащите на корен дървета, подраста, младиняка и почвата .Да не се прави извоз при много влажна почва с цел да не се образуват коловози. Да не се използват стоящи дървета с цел придърпване на сортиментите, които биха наранили стоящите дървета.На дърветата, които могат да се засегнат от придърпваните дървета да се слагат предпазни коруби от гуми или дъски. Да се поставят на вр.складове торби за изхвърляне на отпадъции и сандъчета с пясък за зареждане и ремонт на БМТ.

10. Начини за почистване на сечището. Равномерно разхвърляне на остатъчните от сечта по сечището и изсичане на подраста.

11. Други указания:Да се поставят табели по Образец по чл. 29, ал. 1 от Наредбата за контрола и опазването на горските територии от лицето на чието име е издадено позволителното за сеч. Обозначителната табела да се постави преди започването на сечта и да се премахне след подписване на констативния протокол за освидетелстване на сечището.

Да се изнасят битовите отпадъци от сечището извън горските територии на определените за това места.

12. Всички операции по подготвителните и основните работи да се извършват съгласно изискванията на Правилника за здравословни и безопасни условия на труд в горите и правилата за противопожарна безопасност в горите.

ЗАПОЗНАТ с технологичния план: ...../попълва се след издаването на позволителното за сеч/

Лицето по чл. 108, ал. 2 от ЗГ, на което е издадено позволително за сеч № .....

.....

/ трите имена, подпис, дата - /

№ и дата на удостоверението за упражняване на лесовъдска практика: .....

Изготвил:.....
инж. Митко Ангелушев
/име, фамилия,/ подпис:
дата:.....г.,
№ и дата на удостоверението за упражняване на лесовъдска практика: **4157/26.08.2011 г.**

Образец по чл. 53, ал. 5 от НСГ

Одобрил: .....
инж. Халил Ибрямов – зам. директор
име, фамилия,/ подпис:
дата:.....г.,
№ и дата на удостоверението за упражняване на лесовъдска практика: **2578/21.10.2011 г.**

ТЕХНОЛОГИЧЕН ПЛАН № ....

За добив на дървесина от отдел...331.....подотдел.....Н.....
На ТП ДГС/ДЛС...Момчилград.....
Община Момчилград; Землище .....Соколино.....
имот с (кадастрален идентификатор/КВС) №....., */попълва се само за недържавни гори/*

I. Схема за добива на дървесина от насаждението

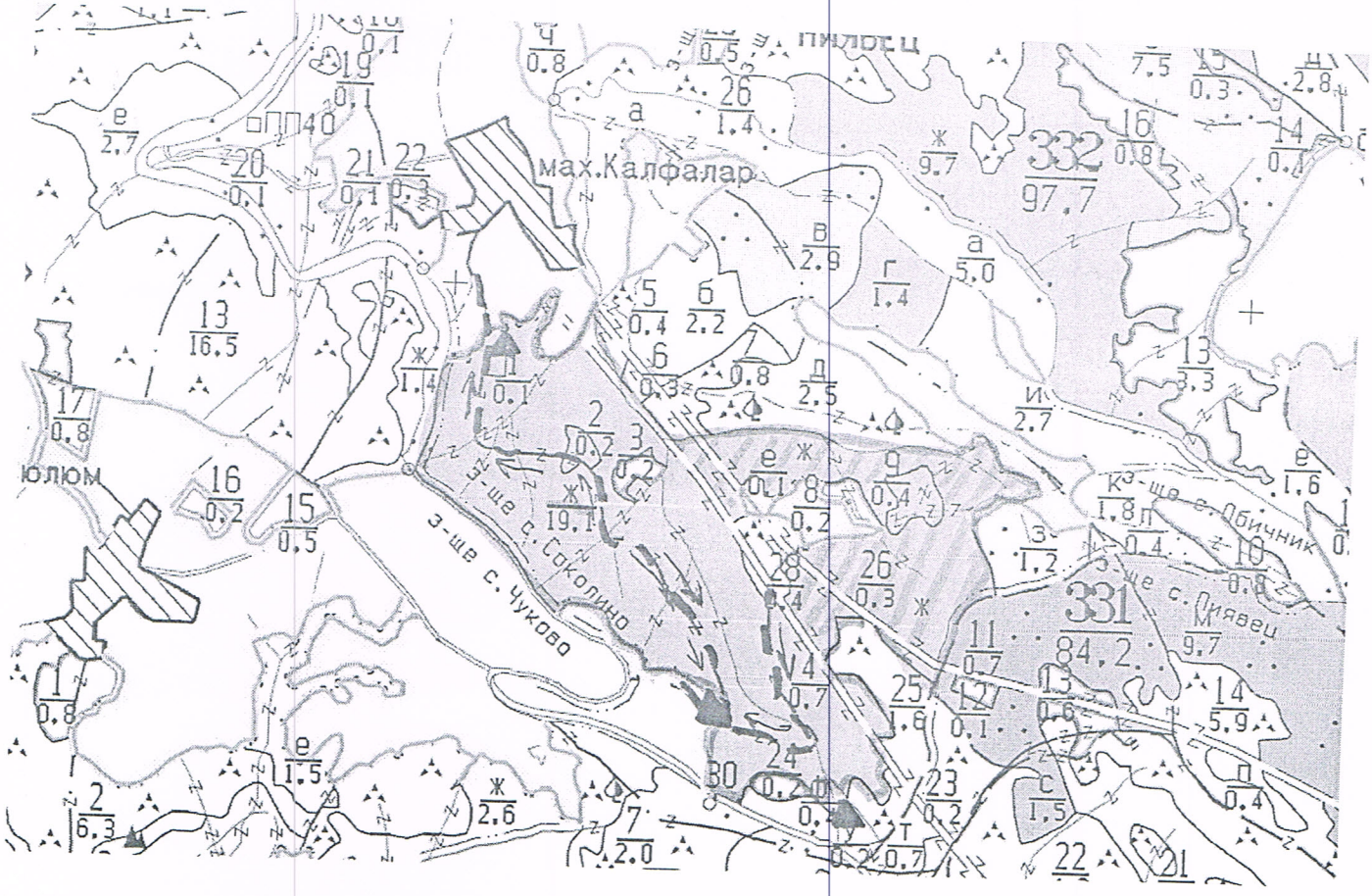

Легенда:

- проектирани коларски вр. извозни пътища
- съществуващи извозни пътища
- съществуващ автомобилен път
- технологична просека
- граница на подотдел
- проектирани тракторни вр. извозни пътища
- временен склад
- трасе на въжена линия
- проектиран автомобилен път
- непарцелирана площ

На схемата задължително се нанасят контурите на насаждението/имота, съществуващите и проектирани временни горски пътища, технологичните просеки, просеките за въжени линии, извозни пътища, временни складове както и връзката им със съществуващата автомобилна пътна мрежа.

Характеристика на насаждението

1.Вид на сечта - ....Възобновителна - котловинна..... / интензивност 25 %

Втори вид сеч ..... / интензивност .....%

2.Площ на подотдела 19.1 ха Размер на сечището 16.1 ха

3. Състав по план/програма 795 г. бл. 4, действителен 795 г. бл. 4

5. Запас на 1 ха: с клони- 444 куб.м/ха , без клони – 410 куб. м/ха.

6. Среден наклон на терена - 25 градуса.

7. Очакван добив от маркираната дървесина – 193 лежаща маса, куб.м.

дърв. вид / категория						дърв. вид / категория	795	бл				
едра						дребна						
средна						дърва	117	76				вършина

8.Наличие и характеристика на подраста преди сечта (състав, възраст, средна височина, % на покритие) Нерозвит ч. Нормална група, покритие 5-10 %

9. Средно извозно разстояние ...100 м.;

10. Други характеристики на насаждението (*токовища, сватбовища, надлесни дървета, сервитути, защитени територии, Натура 2000, защитени видове описани в доклада за гори с висока консервационна стойност, мъртва дървесина, ваододайни зони, биологично разнообразие и др.*) - Натура 2000, BG0001032 местообитание 9110

III. Технологични указания

1. Дървесината в насаждението да се добива при спазване на технологичната схема по т. I

2. Сечта ще се извършва с (моторен трион, ръчно, машини; кастренето на отсечените стъбла се извър. л: в сечище, на временен склад) **моторен трион; кастренето на отсечените стъбла се извършва в сечището.**

3. Извозът от сечището до временните складове ще се осъществява: **механизирано на сортименти. Където е възможно , извозът може да се извършва и с животинска тяга .**
(цели стъбла, дълги/къси секции, сортименти, чипс и др.; с влачене по терена, изцяло натоварени)

4. Проектирани нови горски автомобилни пътища съгласно Наредба 5 за строителството в горските територии без промяна на предназначението им: дължина .....м. широчина .....м.

5. Изграждане и ремонт на временни извозни горски пътища:

5.1 Тракторни – допустимо разстояние между тях .....м (не по-малко от 40 м), дължина .....м, широчина 4 м.

5.2 Коларски - разстояние между тях.....м (не по-малко от 40 м), дължина .....м, широчина ... м

6. Просеки за въжени линии: ..... бр.
допустимо разстояние между просеките ..... м., дължина ..... м., широчина ..... м.

7. Направа на технологични просеки .....бр.
допустимо разстояние между тях .....м., дължина .....м., широчина ..... м.

8. Изграждане на нови временни складове (бр., площ в ха) -
.....

9. Мерки за опазване на оставащите на корен дървета, подраста, младиняка и почвата .Да не се прави извоз при много влажна почва с цел да не се образуват коловози. Да не се използват стоящи дървета с цел придърпване на сортиментите, които биха наранили стоящите дървета.На дърветата, които могат да се засегнат от придърпваните дървета да се слагат предпазни коруби от гуми или дъски. Да се поставят на временните складове торби за изхвърляне на отпадъци и съндъчета с пясък за зареждане и ремонт на БМТ.

10. Начини за почистване на сечището.
Разхвърляне на остатъците от сечта по цялото сечище и изсичане на подлеса.

11. Други указания: Да се спазват разпоредбите на ЗГ и подзаконовите актове по прилагането му. Да се поставят табели по Образец по чл. 29, ал. 1 от Наредбата за контрола и опазването на горските територии от лицето на чието име е издадено позволителното за сеч. Обозначителната табела да се постави преди започването на сечта и да се премахне след подписване на констативния протокол за освидетелстване на сечището.
Да се изнасят битовите отпадъци от сечището извън горските територии на определените за това места.

12. Всички операции по подготвителните и основните работи да се извършват съгласно изискванията на Правилника за здравословни и безопасни условия на труд в горите и правилата за противопожарна безопасност в горите.

ЗАПОЗНАТ с технологичния план: ...../попълва се след издаването на позволителното за сеч/

Лицето по чл. 108, ал. 2 от ЗГ, на което е издадено позволително за сеч № .....
.....
/ трите имена, подпис, дата - /

№ и дата на удостоверението за упражняване на лесовъдска практика: .....

Изготвил:.....
инж. Милко Ангелушев
/име, фамилия,/ подпис: .....
дата: 14.01.2019 г.,
№ и дата на удостоверението за упражняване на лесовъдска практика: 4157/26.08.2011 г.

Образец по чл. 53, ал. 6 от НСГ

Одобрил: инж. Халил Ибрямов
зам.директор при ДГС Момчилград
име, фамилия,/ подпис: .....
дата:.....г.,
№ и дата на удостоверението за упражняване на лесовъдска практика: 2578/21.10.2011 г.

ТЕХНОЛОГИЧЕН ПЛАН № ....

За добив на дървесина от отдел 259 подотдел в
На ТП ДГС/~~ДЛС~~ Момчилград
Община Момчилград /попълва се само за държавни гори/; Землище Манчево
имот с (кадастрален идентификатор/КВС) №....., /попълва се само за недържавни гори/

I. Схема за добива на дървесина от насаждението

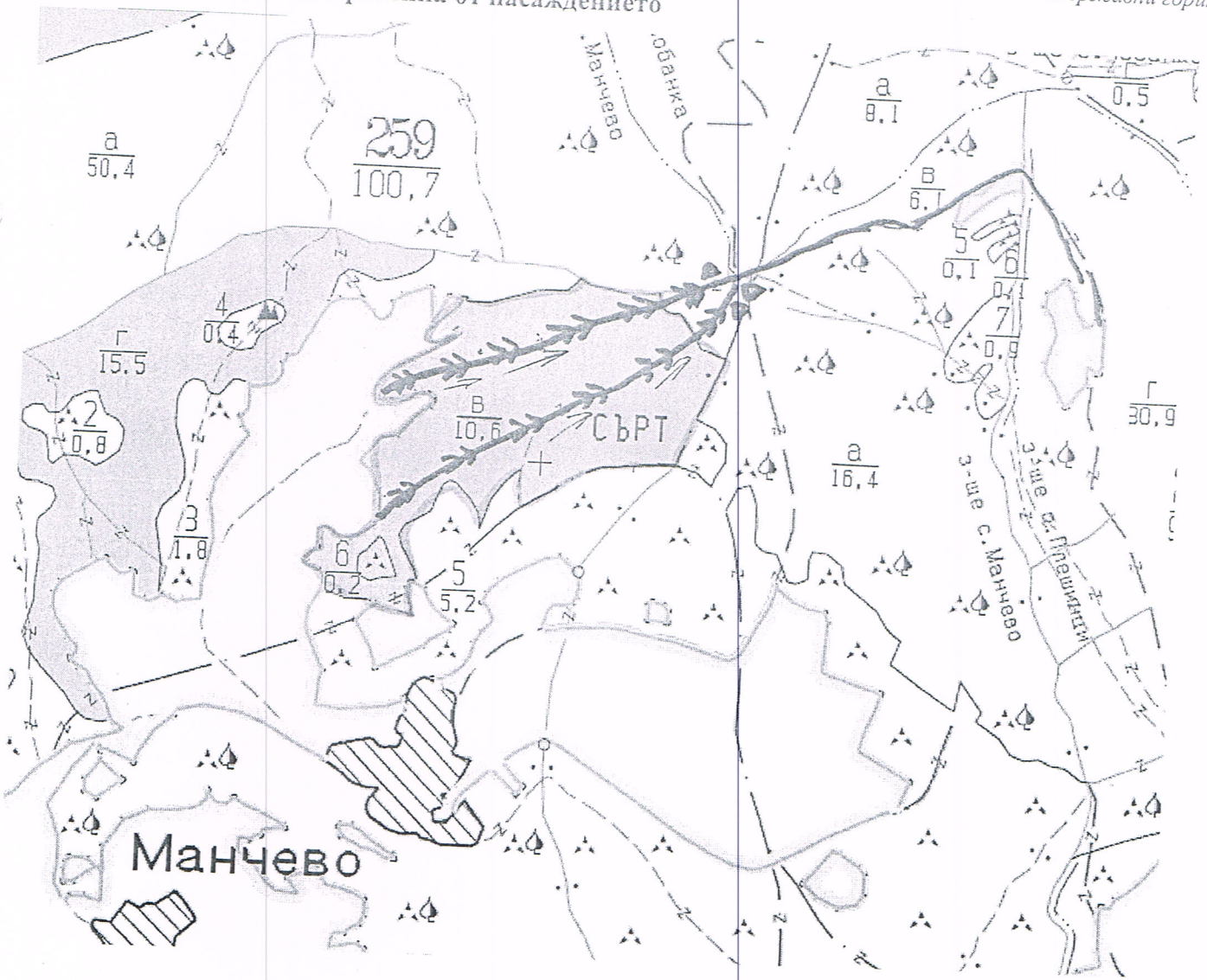

Легенда:

- ±±±± проектирани коларски вр. извозни пътища
- съществуващи извозни пътища
- съществуващ автомобилен път
- технологична просека
- ...граница не подотдела
- проектирани тракторни вр. извозни пътища
- ▲▲▲ временен склад
- xxxxxx трасе на въжена линия
- =+=+=+= проектиран автомобилен път
- .....

На схемата задължително се нанасят контурите на насаждението/имота, съществуващите и проектирани временни горски пътища, технологичните просеки, просеките за въжени линии, извозни пътища, временни складове както и

II. Характеристика на насаждението

1.Вид на сечта ..Постепенно-коловозна
Втори вид сеч ..... / интензивност 25 %
2.Площ на подотдела ..10.6...ха Размер на сечището..10.6..... ха / интензивност .....%
3. Състав по план/програма..7Б5 10....., действителен....7Б5 10.....
5. Запас на 1 ха: с клони....65.....куб.м/ха , без клони .....59.....куб. м/ха.
6. Среден наклон на терена .....23.....градуса.
7. Очакван добив от маркираната дървесина ....198.....лежаща маса, куб.м.

дърв. вид / категория						дърв. вид / категория	795					
едра						дребна						
средна						дърва	198					вършина

8.Наличие и характеристика на подраста преди сечта (състав, възраст, средна височина, % на покритие) Наличен, гъсток подраст, покриващ около 5-10 %, неравномерно
9. Средно извозно разстояние .300 м.
10. Други характеристики на насаждението (*токовища, сватбовища, надлесни дървета, сервитути, защитени територии, Натура 2000, защитени видове описани в доклада за гори с висока консервационна стойност, мъртва дървесина, вододайни зони, биологично разнообразие и др.*)
.....Няма Натура 2000.....

III. Технологични указания

1. Дървесината в насаждението да се добива при спазване на технологичната схема по т. I
2. Сечта ще се извършва с (моторен трион, ръчно, машини; кастренето на отсечените стъбла се извършва в сечище, на временен склад) **моторен трион; кастренето на отсечените стъбла се извършва в сечището.**
3. Извозът от сечището до временните складове ще се осъществява **механизирано на сортименти. Където е възможно, извозът може да се извършва и с животинска тяга.**
(цели стъбла, дълги/къси секции, сортименти, чипс и др.; с влачене по терена, изцяло натоварени).
4. Проектирани нови горски автомобилни пътища съгласно Наредба 5 за строителството в горските територии без промяна на предназначението им: дължина .....м. широчина .....м.
5. Изграждане и ремонт на временни извозни горски пътища:
5.1 Тракторни – допустимо разстояние между тях ..80...м (не по-малко от 40 м), дължина/000..м, широчина 4 м.
5.2 Коларски - разстояние между тях.....м (не по-малко от 40 м), дължина .....м, широчина ... м
6. Просеки за въжени линии: ..... бр.
допустимо разстояние между просеките ..... м., дължина ..... м., широчина ..... м.
7. Направа на технологични просеки .....бр.
допустимо разстояние между тях .....м., дължина .....м., широчина ..... м.
8. Изграждане на нови временни складове (бр., площ в ха) .....
.....
9. Мерки за опазване на оставащите на корен дървета, подраста, младиняка и почвата .Да не се прави извоз при много влажна почва с цел да не се образуват коловози. Да не се използват стоящи дървета с цел придърпване на сортиментите, които биха наранили стоящите дървета.На дърветата, които могат да се засегнат от придърпваните дървета да се слагат предпазни коруби от гуми или дъски. Да се поставят на вр.складове торби за изхвърляне на отпадъции и сандъчета с пясък за зареждане и ремонт на БМТ.
10. Начини за почистване на сечището..Извършване разчистване на остатъците от сечта по сечището с мулчиране на клоните.....
11. Други указания:Да се поставят табели по Образец по чл. 29, ал. 1 от Наредбата за контрола и опазването на горските територии от лицето на чието име е издадено позволителното за сеч. Обозначителната табела да се постави преди започването на сечта и да се премахне след подписване на констативния протокол за освидетелстване на сечището.
Да се изнасят битовите отпадъци от сечището извън горските територии на определените за това места.
12. Всички операции по подготвителните и основните работи да се извършват съгласно изискванията на Правилника за здравословни и безопасни условия на труд в горите и правилата за противопожарна безопасност в горите.

ЗАПОЗНАТ с технологичния план: ...../попълва се след издаването на позволителното за сеч/
Лицето по чл. 108, ал. 2 от ЗГ, на което е издадено позволително за сеч № .....
.....
/ трите имена, подпис, дата - /
№ и дата на удостоверението за упражняване на лесовъдска практика: .....